



Declaration and copy of P. ... is also as of agricultural status.

... 23 A-2641/ ...

Handwritten notes in Bengali script.

Handwritten signature and stamp.

২৫,০০০ পাঁচশ হাজার টাকা পনে প্রাক বিক্রয় কোষালী ।

প্রেরতা :-

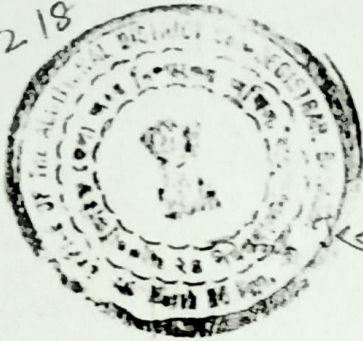
শ্রীমতী ফর্মা চৌধুরী স্বামী শ্রীমদুল কান্তি চৌধুরী, বাস: 'শ্রীকানন' ১২১১১ কে এন ডি রোড, বারাসাত, থানা বারাসাত, জেলা উত্তর ২৪ পরগণা, জাতি হিন্দু, পেশা গৃহকার্য ।

বিক্রেতা :-

১। শ্রীদেবল ব্যানার্জী পিতা মৃত অমূল্য কান্তি ব্যানার্জী গার নগড়া, ২। মো: ইউনুছ আলি পিতা মঃ নেরাউল মতল গার আড়বাবক, উত্তরের থানা বারাসাত, জেলা উত্তর ২৪ পরগণা, জাতি ১নং হিন্দু, ২ নং মুসলিম, পেশা উত্তরের ব্যবসাদি ।

কম্প শুল্ক প্রাক বিক্রয় কোষালী প্রকৃ বিক্রয় কার্যাবলী -

3218



Kejriani Crossing of 'Srikant' K.M.C Rd
Baran
P.S. Baran

12/10/16

12-20

Presented for Registration at ...
P.M./A.M. on the ...15...th day of
D.C.E. 1897 at the Additional District
Sub-Registry Office Baran North
24 Parganas.
at the Private residence of ...
by Debal Banerjee
one of the Executant Claimant

श्री गुरुजी महाराज

Additional District Sub-Registrar
Baran, North 24 Parganas

श्री गुरुजी महाराज

12190

श्री गुरुजी महाराज

12191

[Handwritten signature]


- (1) Debal Banerjee
S/o Ananta Kanti Banerjee
of Nalaga P.S Baran
Heirs. Bani
- (2) Ked juns ali
Ked Neralal Mondal
Adebak
P.O. Baran, Dist. 24 Parganas (North)
By Prabhakar Chatterjee
Production-Cum-Receipt

[Handwritten signature]

- Shikaddin
K. Khaser ali
Patil Patil
P.O. Baran, Dist. 24 Parganas (North)
By Prabhakar Chatterjee
Production-Cum-Receipt

श्री गुरुजी महाराज

Additional District Sub-Registrar
Baran, North 24 Parganas



স্বাক্ষরিত
১৯৫৬

11211

জেলা উত্তর ২৪ পরগণা থানা ও গাবরেজিষ্ট্রী বারাসাতের অন্তর্গত পরগণা আনোয়ার
পুরের মধ্যে জে এল ৮৩ নং মৌজা নগড়া গ্রামে সাবেক ৪০ নং হাল আনোয়ার ১৯৪২-৬ নং
খতিয়ানে ২১৪ নং দাগে ডাগা ৩০ শতক মধ্যে ১১ আনা রকমে ১৫ শতক জমি যাহা
আমাদিগের পূর্বাধিকারী ইয়াকুব আলি মন্ডল জীবিতকালে তাহার মাতা খাতুনজান বিবির
অংশ গত ইং ২৯।৮।৫০ তারিখে মোকাম বারাসাত গাবরেজিষ্ট্রী অফিসের ৩০৬৪ নং
রেজিস্ট্রিত সাক্ষরিত কোবানামূলে খরিদ করিয়া ও তাহার পিতা মৃত আবদুল মন্ডলের দরুন
পৈত্রিক ওয়ারেশ উত্তরাধিকারী পুত্র প্রাপ্ত হইয়া খামে মুতুবান ও ডোগ দাখিলকার খামে
অবশ্য বিগত রিভিনিউয়াল সেটেনমেন্ট জরিপে নিজ নামে ১৩এবং ২৩ কনমো ১১ আনা
রকম মুতাব্বাৎ রেকর্ড নিষিদ্ধ করিয়া বর্তমান মালিক পশ্চিমবঙ্গ রাজ্য সরকার সেরেস্তায়
নির্ধারিত করাদি প্রতি মন মন আদায়ে চেক দাখিলাদি গ্রহণে খামে মুতুবান ও দাখিলকার

3219

Smt. Kshama Chaudhary of 'Sri Kaun' K. N. C Rd.
Barabar
P.S. Barabar

Sold to Smt/Smt.....

15/12/87
to Clerk,
Treasury
Barabar Pargana



15/12/87
Additional District Magistrate,
Barabar

স্বীকৃত
সংস্কৃত
সংস্কৃত

খাকাকালিন তিনপুত্র যথাএসমে আবদুল জব্বার, আকবর আলি, মোহরার আলি এবং চার কন্যা যথাএসমে ফতেমা খাতুন, আছমা খাতুন, ছালেমা বিবি, রহিমা বিবি ও একস্ত্রী মোসা: সকেজান বিবিকে রাখিয়া উক্ত ইয়াকুব আলি মডল পরলোকগমন করিলেপর উক্ত মৃত ইয়াকুব আলির ওয়ারেশনগণ পৈত্রিক ওয়ারেশন সূত্রে ও শ্রামীর দরুন ফরায়েজ সূত্রে প্রাপ্ত হইয়া উক্ত ১১ আনা রকম শ্রুত্বাংশের জমিতে নিজ নিজ খাসে শ্রুত্বান শ্রুত্বতা ভোগবান ভোগবতা ও মালিক দখলকারিনী থাকিয়া আমরা অত্র দলিলের বিস্তৃতাদয় আমরা ইং ৩১০১৬২ তারিখে উক্ত অক্টোবর ১৯০১নং রেজিস্ট্রীকৃত সাক্ষ কোবালা মূলে খানা বারাসাতের অন্তর্গত সাকিন নপাড়া নিবাসী উক্ত মৃত ইয়াকুব আলি মডলের ওয়ারেশনগণ আবদুল জব্বার, আকবর আলি, মোহরার আলি, ফতেমা খাতুন, আছমা খাতুন, ছালেমা খাতুন বিবি, রহিমা বিবি এবং সকেজান বিবি দীগরের নিকট হইতে ১১ আনা শ্রুত্বাংশের ১৫ শতক জমি খরিদ করিয়া খরিদাসূত্রে খাসে নিবিবাদের বিনা শ্রুত্ব মন্ত্রে অন্যের নিরাংশে নির্ব্যূত সূত্রে নিজ নিজ খাসে শ্রুত্বান ও ভোগবান এবং মালিক দখলিকার আছি ।

এখনে আমাদিগের নানাপ্রকার বৈধ ও মঙ্গতে কারণ বশত: নগদ টাকার বিশেষ আবশ্যিক হওয়ায় উক্ত ১৫ শতক জমির মধ্যে বাংলাদেশে ৪ কাঠা ৪ ছটাক ৩৬ বর্গফুট জমি বিক্রয় করিবার ঘোষণা প্রচার করিলেপর আপনিতাহা লোকপরম্পরায় অবগত হইয়া অপরায়ের গ্রাহক অপেক্ষা সর্বোচ্চ মূল্যে খরিদ করিতে চাহিলেপর তাহাতে আমরা সম্মত হইয়া নিম্নোক্ত জমি মায় দরবস্ত হককে, আমাদিগের যে কোনপ্রকারের শ্রুত্ব শ্রামিত্ব লভ্য অধিকার ও হক্কি হক্কিয়াত আদি আছে বা জন্মিয়াছে তৎসমুদয় মায় দরবস্ত হক্কক এক্ষণকার সময়োচিত মূল্য ২৫,০০০/- পাঁচশ হাজার টাকা পনে আমরা আপনাকে সম্পূর্ণ নির্দায় নির্দোষ এবং শ্রুত্বনবস্থায় অত্র সাক্ষ কোবালার দ্বারা বিক্রয় করিয়া এককালিন চিরদিনের জন্য চিরনিঃশ্রুত্ব হইলাম ।



157/2/188
National District Sub. ...
Barrack, ...

আপনি আদ্যকার তারিখে আমাদিগের সকল প্রকার গুণে সম্পূর্ণ গুণবর্তী হকে হকদারিনী দখলে দখলকারিনী এবং যদৃচ্ছামত ব্যবহারে দান বিক্রয়ইত্যাদি দ্বারা সর্বপ্রকারের হস্তান্তর করণের ক্ষমতায়ুক্তে- গুণাধিকারিনী হইয়া বর্তমান মালিক পশ্চিম বঙ্গ রাজ্য সরকার সেরে-চায় পঞ্চমোত অফিসে স্টেটলমেন্ট অফিসে আপনার নিজ নাম পত্তনে নির্ধারিত করাতি প্রতি মন মন আদায় দিয়া চেক দাখিলাদি ও পঞ্চমোতের ট্যাকস এর রসিদ গ্রহণে পুত্র পৌত্রাদি ওয়ারিশান ও স্থলাভিষিক্ত-গণএ-মে পরম গুণে ভোগ দখল করিতে থাকুন ।

কশ্মিনকালে বিএনইত সম্পত্তি গুণে আমরা কিম্বা আমাদিগের কোন ওয়ারিশান কেহ কখনও কোনপ্রকারের দাবী দাওয়া করি কিম্বা করে তাহা সর্বত্র সর্বাদানতে বাতিল ও নামজুর হইবেক । আরো প্রকাশ থাকে যে অত্র কোবালা দলিল উক্ত বিএনইত জমি আমরা ইতিপূর্বে অপর কাহারও নিকট দান বিক্রয় করিনাই বা বন্ধক দেইনাই বা অপর কাহারও নিকট বিক্রয় করিবার চুক্তিতে অগ্রিম টাকা গ্রহণ করিয়া কোনপ্রকার বায়নাপত্রের দ্বারা চুক্তিবন্ধ করিয়া রাখিনাই বা অপর কাহারও নিকট জামিনীতে দায়াবন্ধ করিয়া রাখিনাই বা উক্ত সম্পত্তি কোন সরকারী বা বেসরকারী প্রতিষ্ঠান কর্তৃক একুইজিশান বা রিকুইজিশান করা নাই বা উক্ত সম্পত্তিতে আমাদিগের অপর কোন দখল দাবী দায় বা অংশীদার নাই বা কোন দেবোত্তর বা পৌরোত্তর সম্পত্তি নহে । সম্পূর্ণ নির্দায় নির্দোষ এবং আমাদিগের খাস দখলে থাকাবস্থায় আপনাকে বিক্রয় করিলাম । বিএনইত জমি অদ্য হইতে আপনার খাস দখলে পরিত্যাপ করিয়া আপনাকে গুণ দখল বুকাইয়া দিলাম । যদি ভবিষ্যতে ঐ সকল উত্তির কোন একটি উত্তি মিথ্যা বা তথাকী থাকা প্রকাশ পায় তাহা হইলে-আমাদিগের প্রতি মাফিক আইন আমলে আসিবেক এবং যাবতীয় ক্ষতি খেপারত মায় কোবালার লিখিত পনের সমুদয় টাকা দলিল খবচাসহ ফেরৎ দিবার জন্য বাধ্য রহিলাম ও রহিল ।



1576189

National District of Columbia
Special Agent in Charge

স্বাক্ষরিতঃ
১৯৬৬

আরো প্রকাশ থাকে যে অত্র কোবালার দলিলে যদি কোনপ্রকারের ভুল ত্রুটি
থাকা প্রকাশ পায় তাহা হইলে আপনি আমাদিগকে নির্দেশ করিয়া মাত্র আপনার খরচায়
বিনাপনে বেওজরে সংশোধনী দলিল করিয়া দিবার জন্য বাধ্য রহিলাম ও রহিল।

এতদর্থে অত্র কোবালায় লিখিত পনের দরুন উক্ত ২৫,০০০/- পাঁচশহাজার
টাকা অদ্য আমরা আপনার নিকট হইতে নগদ বুদ্ধিগো পাইয়া আপনাপন ইচ্ছায় মুস্থ
শরীরে মরলমনে অন্যের বিনানুরোধে অত্র গ্রাফ বিএ-য় কোবালার মর্ম পাঠে অবগত হইয়া
মহি সম্পাদনে রেজিস্ট্রী করিয়া দিলাম। ইতি মন ১৩৯৬।২.৩১ ১৯৬৬

২৯ ১৩৯৬ সালের ২৫ ই ডিসেম্বর

তপশীল বিক্রিত সম্পত্তির পরিচয়।

- ১৪৬ নং জৌজির মধ্যে বর্তমান মালিক পশ্চিমবঙ্গ রাজ্য সরকার পক্ষে জেলা উত্তর
- ২৪ পরগণা কালেকটর বাহাদুর অধিনে জেলা উত্তর ২৪ পরগণা থানা ও সাবরেজিস্ট্রী
- বারাসাতের অন্তর্গত পরগণা আনোয়ারপুরের মধ্যে মৌজা নপাড়া গ্রামে হাল রায়ত দখলি
- মুত্ব বিশিষ্ট স্মৃতীয় বার্ষিক ৬ টাকা ৮ আনা ৫ পাই জমার কাত ১৭ ৪০ শতক জমি ও
- জমার মধ্যে আমাদিগের খরিদদাংশ ডাকভাগ চিহ্নিত মুরত ১৫ শতক জমিজমার মধ্যে
- বার্ষিক হারাহারি ৩৪ পয়সা জমার কাত বাংলামাপে ৪ কাঠা ৪ ছটাক ৩৮ বর্গফুট জমি
- মৌজা নপাড়া, জে এল ৬৩ নং রে সা ১৩৭ নং সাবেক খতিয়ান ৪০ নং আর-এম
- ১৪২৬ নং খতিয়ানে -
- ২১৪ দুইশত চৌদ্দ দাগে ডাব্বা ৩০ শতক মধ্যে ১১ আনা রকমে ১৫ শতক

১৫ শতক জমির মধ্যে যাহা অত্র দলিল সংযুক্ত নকসায় প্রদর্শিত
ও সীমা চিহ্নিত লাল রং দ্বারা বেষ্টিত স্মীম'বি' প্লটে বাংলামাপে
৪ চারকাঠা ৪ চারছটাক ৩৮ আটত্রিশ বর্গফুট জমি মায় দরবস্ত
হকুক অত্র কোবালার ভুক্ত হইল। যাহাতে চাষাবাদ হয়।



2157268

Municipal District Engineer
Saskatoon, March 21, 1928

স্বয়ংস্বত্ব
স্বয়ংস্বত্ব

11611

বিএনই জমির চারি চৌহদ্দি

উত্তর :- স্বীয় প্লট নং এ মালিক জমাত আলি ও অজেত আলি দাঁঃ ।

দক্ষিণ :- শ্রীমুখীর ধর ।

পূর্ব :- ড্রেন পরে কৃষ্ণনগর রোড ।

পশ্চিম :- আর-এম প্লট ৩৯৩ ও ২৯৩ নং দাগের জমি ।

পরিমাপ

উঃ বাহু :- ৬০' ফুট ।

দঃ বাহু :- ৬২' ফুট ।

পূঃ বাহু :- ৩৭' ফুট ।

পঃ বাহু :- ৩৯' ফুট উইথিং ।

মুদ্রাবিদাকারক :-

শ্রী. জাতিক চন্দ্র নাম
সহক দত্ত পুত্র
Lic no. 2-7
S. R. office
Baranagar

ইমাদা :-


Shahzadun Nabi
Baranagar Cant.

২। মোহাম্মদুল হক -
সহক দত্ত পুত্র -

টাইপকারক :-


মুদ্রাবিদাকারক

বারানাগর কোর্ট ।



Handwritten signature

**Additional District Sub-Registrar
Bangalore, March 24, 1951**



Handwritten checkmark

BOOK NO. ... 159
VOLUME NO. 65
PAGE NO. 101
BEING NO. ...
FOR THE YEAR 1951


Handwritten signature

Handwritten signature

3.5.90

NETTE FLAN DE SMT KIRAMA MUNDUR
 AT MUDA NAPARA TL NO 53 R.S DAS
 NO 217, R.S, KUATIAN NO 1426, JUNE
 25 BARASAT, DIST NORTH 24 PARANAS.

EXACT 1 INCH = 33 FT



R.E. PLOT
 NO-217

R.E. PLOT
 NO-217

DESIGNATION

NO.	DESIGNATION	AREA
1		
2		
3		
4		
5		
6		
7		
8		
9		
10		

Handwritten signature and name in Malayalam script.